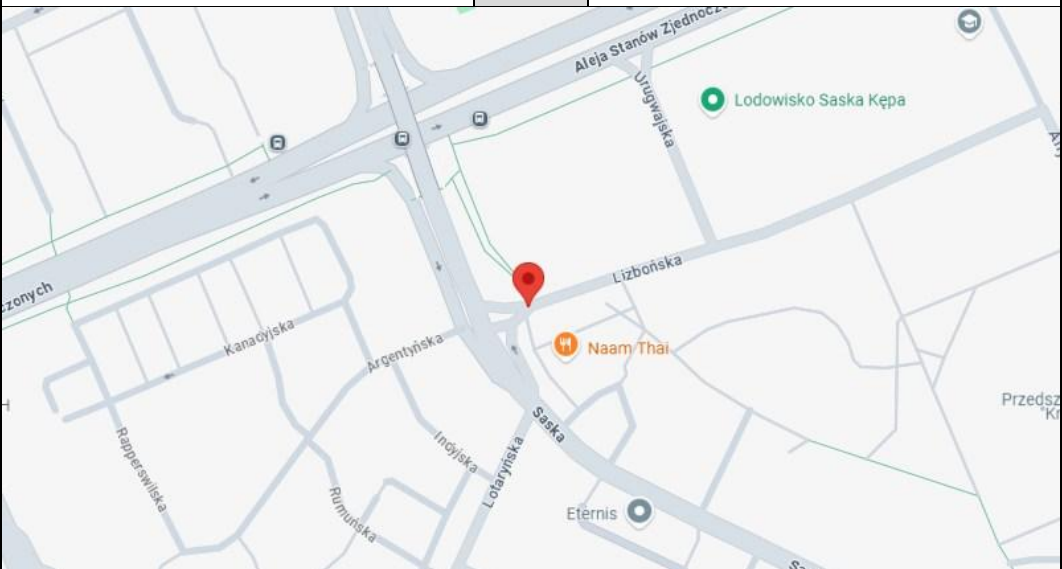


FORMULARZ AUDYTU BRD		Arkusz 1
Audytor	Tomasz Mackun	
Data, Godzina	05.07.2025 08:38	
Pogoda	Słonecznie	

METRYKA WEDŁUG INWENTARYZACJI			
NR PRZEJŚCIA	2025032		
DZIELNICA	Praga Południe	KATEGORIA	powiatowa
ULICA	Saska	LICZBA PASÓW	2
SKRZYŻOWANIE ZJAZD	Lizbońską		
OPIS	Lizbońską		

LOKALIZACJA SZCZEGÓŁOWA			
Długość geograficzna	52.227643	Szerokość geograficzna	21.064166
Google Maps	LINK	URL	https://www.google.com/maps?q=52.227643,21.064166

ORIENTACJA			
NW		N	NE
			
W			E
SW		S	SE

ORIENTACJA			
NW		N	NE
			
W			E
SW		S	SE

















FORMULARZ AUDYTU BRD			Arkusz 2
NR PRZEJŚCIA	2025032		

CHARAKTERYSTYKA						
USYTUOWANIE PRZEJŚCIA		Na wlocie/wylocie skrzyżowania				
ODLEGŁOŚĆ OD KRAWĘDZI JEZDNI PROSTOPADŁEJ		15 m				
PRĘDKOŚĆ NA JEZDNI PROSTOPADŁEJ		50 km/h				
JEZDNIĄ Z PIERWSZEŃSTWEM		Nie				
DROGA ROWEROWA (DR)		Z DR przyległą x<1 m				
USYTUOWANIE DR		Pomiędzy skrzyżowaniem a przejściem				
LINIE TRAMWAJOWE		Brak				
NAWIERZCHNIA TOROWISKA		ND				
NAWIERZCHNIA JEZDNI ZA I PRZED PRZEJŚCIEM		Naw. bitumiczna: szara				
STAN NAWIERZCHNI		Dobry				
GEOMETRIA ULICY W OBSZARZE PRZEJŚCIA		Prosta				
SZEROKOŚĆ PRZEJŚCIA	4 m	DŁUGOŚĆ CAŁKOWITA PRZEJŚCIA	7 m			
		DŁUGOŚĆ DŁUŻSZEGO PRZEJŚCIA	7 m			
PRĘDKOŚĆ DOPUSZCZALNA		Strefa tempo: 30 km/h				
PRZEKRÓJ POPRZECZNY						
Zatoki autobusowe	Pasy rowerowe	Pasy	Azyl/pas dzielący	Pasy	Pasy rowerowe	Zatoki autobusowe
Brak	Brak	1	Brak	1	Brak	Brak
OŚWIETLENIE		Uliczne i dedykowane				

FORMULARZ AUDYTU BRD		Arkusz 3
NR PRZEJŚCIA	2025032	

ORGANIZACJA RUCHU POJAZDÓW				
ULICA JEDNOKIERUNKOWA		Nie		
Kierunki ruchu	do ul.	Saska		
	do ul.	Urugwajska		
KIERUNEK RUCHU POJAZDÓW (SAMOCHODY)		W	E	
W	Saska			
E	Urugwajska			
KIERUNEK RUCHU POJAZDÓW (TRAMWAJE)				
KIERUNEK RUCHU ROWERÓW				
LICZBA RELACJI ZJEŹDŹAJĄCYCH ZE SKRZYŻOWANIA W STRONĘ PRZEJŚCIA				1

PRZYSTANKI AUTOBUSOWE				
PRZYSTANKI AUTOBUSOWE USYTUOWANE NA JEZDNI PROSTOPADŁEJ				ND
PRZYSTANKI AUTOBUSOWE NA JEZDNI GDZIE USYTOWANE JEST PRZEJŚCIE				Nie
LOKALIZACJA, TYP, ODLEGŁOŚĆ OD PRZEJŚCIA				
Kierunek	W		Odległość	
			Odległość	
Kierunek	E		Odległość	
			Odległość	

OZNAKOWANIE PIONOWE				
ZNAKI PIONOWE cz. I				
Kierunek	W	STR. LEWA	 D6	
			 D-6a	
			 D-6b	
			 T-27	
			Inne oznakowanie	
Kierunek	W	STR. PRAWA	 D6	
			 D-6a	
			 D-6b	Stan dobry
			 T-27	
			Inne oznakowanie	
Kierunek	E	STR. LEWA	 D6	
			 D-6a	
			 D-6b	
			 T-27	
			Inne oznakowanie	
Kierunek	E	STR. PRAWA	 D6	
			 D-6a	
			 D-6b	Stan dobry
			 T-27	
			Inne oznakowanie	

FORMULARZ AUDYTU BRD			Arkusz 4
NR PRZEJŚCIA	2025032		

OZNAKOWANIE PIONOWE				
ZNAKI PIONOWE cz. II				
Kierunek	W	STR. LEWA	 A-16	
			 A-17	
			 A-24	
			 T-14	
			Inne oznakowanie	
Kierunek	W	STR. PRAWA	 A-16	
			 A-17	
			 A-24	
			 T-14	
			Inne oznakowanie	
Kierunek	E	STR. LEWA	 A-16	
			 A-17	
			 A-24	
			 T-14	
			Inne oznakowanie	
Kierunek	E	STR. PRAWA	 A-16	
			 A-17	
			 A-24	
			 T-14	
			Inne oznakowanie	
ZNAKI PIONOWE cz. III				
Kierunek	W	STR. LEWA	 2 SO	
			 1 SO nad zn.	
			 1 SO pod zn.	
			Inny	
			Kierunek	W
 1 SO nad zn.				
 1 SO pod zn.				
Inny				
Kierunek	E	STR. LEWA		
			 1 SO nad zn.	
			 1 SO pod zn.	
			Inny	
			Kierunek	E
 1 SO nad zn.				
 1 SO pod zn.				
Inny				
Uwagi				

FORMULARZ AUDYTU BRD		Arkusz 5
NR PRZEJŚCIA	2025032	

OZNAKOWANIE POZIOME	
Rodzaj	Malowane grubowarstwowe
Tło	Kostka betonowa: szara
Stan	Dobry
Oznakowanie przed przejściem	Linia P-14, Lampy LED
Szerokość zawężenia (strona lewa)	Brak
Szerokość zawężenia	ND
Szerokość zawężenia (strona prawa)	Brak
Szerokość zawężenia	ND

WPUSTY DESZCZOWE W OBSZARZE PRZEJŚCIA	
Liczba wpustów	0
Ścieki przykrawężnikowe	Nie
Odwodnienie	Poprawne

UDOGODNIENIA DLA NIEPEŁNOSPRAWNYCH / OGRANICZENIA			
RAMPA			
Kierunek	W	Strona lewa	Nie ma potrzeby
		Strona prawa	Nie ma potrzeby
DLA NIEWIDZĄCYCH			
Kierunek	W	Strona lewa	Płytki prowadzące
		Strona prawa	Płytki prowadzące

SŁUPKI I WYGRODZENIA			
PRZEJŚCIE			
Kierunek	W	Strona lewa	Słupki
		Strona prawa	Słupki
PRZED PRZEJŚCIEM			
Kierunek	W	Strona lewa	Ogrodzenie trawnika
		Strona prawa	Ogrodzenie trawnika
ZA PRZEJŚCIEM			
Kierunek	W	Strona lewa	Brak
		Strona prawa	Słupki
NA JEZDNI PROSTOPADŁEJ			
Kierunek	S-E	Strona prawa	Brak

FORMULARZ AUDYTU BRD			Arkusz 6
NR PRZEJŚCIA	2025032		

PARKOWANIE				
PARKOWANIE NA JEZDNI				
KIERUNEK	W	STR. LEWA	Przed przejściem	ND
			Za przejściem	ND
		STR. PRAWA	Przed przejściem	ND
			Za przejściem	ND
PARKOWANIE W PASIE PRZY JEZDNI				
KIERUNEK	W	STR. LEWA	Przed przejściem	Odległość od przejścia: 54 m
			Za przejściem	ND
		STR. PRAWA	Przed przejściem	Odległość od przejścia: 10 m
			Za przejściem	ND
PARKOWANIE NA PASIE RUCHU				
KIERUNEK	W	STR. LEWA	Przed przejściem	ND
			Za przejściem	ND
		STR. PRAWA	Przed przejściem	ND
			Za przejściem	ND
PARKOWANIE NA CHODNIKU I NA JEZDNI (JEDNYM KOŁEM)				
KIERUNEK	W	STR. LEWA	Przed przejściem	ND
			Za przejściem	ND
		STR. PRAWA	Przed przejściem	ND
			Za przejściem	ND
PARKOWANIE NA PRZEJŚCIU				
KIERUNEK	W	STR. LEWA	Nie	
		STR. PRAWA	Nie	
PARKOWANIE NA JEZDNI PROSTOPADŁEJ				
KIERUNEK	S-E		ND	
UWAGI DOTYCZĄCE PARKOWANIA				

FORMULARZ AUDYTU BRD			Arkusz 7
NR PRZEJŚCIA	2025032		

WIDOCZNOŚĆ			
WIDOCZNOŚĆ POMIERZONA			
KIERUNEK RUCHU PIESZEGO	S	W LEWO	+100 m
		W PRAWO	
		W TYŁ	ND
	N	W LEWO	
		W PRAWO	+100 m
		W TYŁ	50 m
WIDOCZNOŚĆ WYMAGANA			
KIERUNEK RUCHU PIESZEGO	S	W LEWO	35 m
		W PRAWO	
		W TYŁ	ND
	N	W LEWO	
		W PRAWO	35 m
		W TYŁ	39 m
OGRANICZENIA WIDOCZNOŚCI			
KIERUNEK RUCHU PIESZEGO	S	STRONA LEWA	Brak
		STRONA PRAWA	Brak
	N	STRONA LEWA	Brak
		STRONA PRAWA	Brak

FORMULARZ AUDYTU BRD		Arkusz 8
NR PRZEJŚCIA	2025032	
SUBIEKTYWNA OCENA PRZEJŚCIA DLA PIESZYCH		
		5
OPINIA / UWAGI DODATKOWE		
Przejście dla pieszych przez ulicę Lizbońską na skrzyżowaniu przy z ul. Saską. Ulica Lizbońska jest ulicą podporządkowaną. Brak uwag		

FORMULARZ AUDYTU BRD			Arkusz 9
NR PRZEJŚCIA	2025032		

ZDJĘCIA







